

Fiche séjour : Stevenson d'une époque à l'autre au cœur du Gévaudan

SEJOUR DE 3 JOURS EN ETOILE AUTOUR DE LANGOGNE



PRESENTATION

« Une année ou deux encore et ce sera un autre monde. Le désert est assiégé. Désormais quelques Languedociens peuvent traduire en patois le sonnet de Wordsworth : "Montagnes et vallons et torrents, entendez-vous ce coup de sifflet ?" »

Voilà ce qu'écrivait Robert Louis Stevenson lors de son passage entre Langogne et Luc dans son journal de route, devenu « Voyages avec un âne dans les Cévennes ».

A travers ce séjour, découvrez ce territoire et son histoire, d'une époque à l'autre.

Pratique : randonnée

Durée : 3 jours

Difficulté : Facile

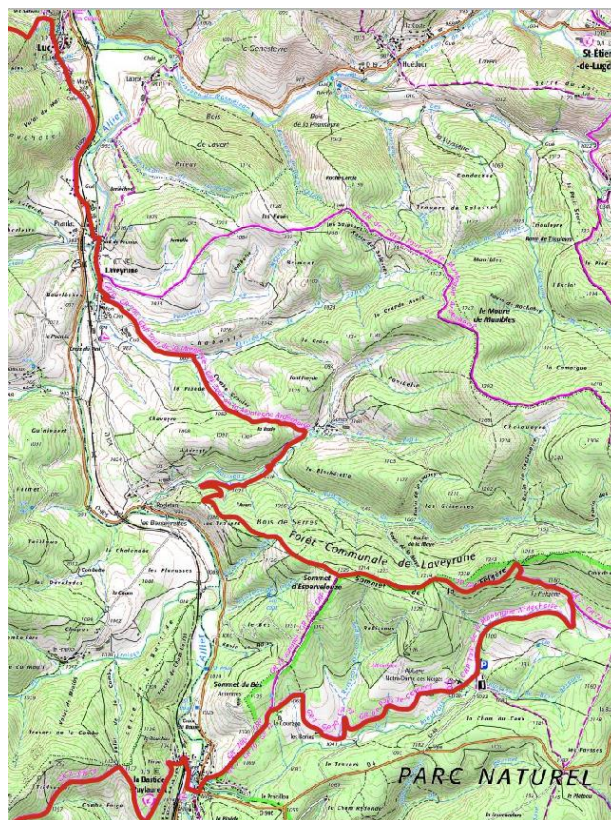
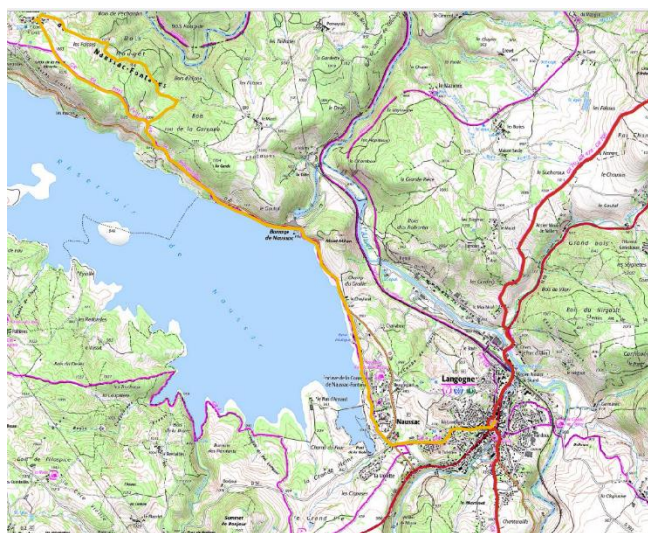
Type : séjour en étoile

Thème : famille, culture

ITINERAIRE

Départ et arrivée : Langogne

Balisage : Rouge et blanc (Gr®70 et GR700) puis Rouge et Jaune (GRP Margeride) et Jaune (Les Balcons du Lac)



PROGRAMME PROPOSE POUR CETTE RANDONNEE

Jour 1 – Langogne
<i>Arrivée et découverte de la ville</i> <i>Déambulation qui peut être commentée et interactive dans la ville via une application mobile</i> <i>Visite de la Filature des Calquières</i> <i>Accueil à l'hébergement choisi</i>
Jour 2 – Découverte du Chemin de Stevenson et des villages du Gévaudan
<i>Marché de Langogne (samedi matin et mardi matin pendant l'été)</i> <i>Train de 12h30 pour Luc</i> <i>Chemin de Stevenson de Luc à La Bastide-Puylaurent (15km)</i> <i>Retour à Langogne avec le train de 20h17</i>
Jour 3 – Le lac de Naussac
<i>Balade sur les Balcons du Lac de Naussac</i>

A DECOUVRIR SUR VOTRE CHEMIN

1. Langogne
2. L'église de Langogne
3. La Filature des Calquières
4. La ligne de chemin de fer
5. Le marché de Langogne
6. Luc
7. Le château de Luc
8. La voie Régordane
9. L'Abbaye Notre Dame des Neiges
10. La Bastide-Puylaurent
11. Le barrage de Naussac

INFORMATIONS PRATIQUES

PERIODE RECOMMANDEE

Mars > novembre (ouverture la Filature des Calquières)

TRANSPORT

PUBLIC

Réseau liO – <https://www.mestrajets.lio.laregion.fr/>

Ligne 282 : Mende – Langogne – Pradelles – Costaros – Le Puy / [détails et horaires](#)

Le Puy-en-Velay / Landos / Langogne

Ligne 1- sauf week-end et jours fériés / [Détails et horaires](#)

Ligne Trains Ter :

- Ligne Nîmes / Alès / Langogne/ Clermont Ferrand

Gare de Langogne

Tél. : 04 66 69 10 80

PRIVE

Service de transports de personnes, adhérents de l'association

La Malle Postale

Tel : 04 71 04 21 79 / contact@lamallepostale.com / www.lamallepostale.com

Transbagages

Tél : 06 80 06 32 19 ou 04 66 65 27 75 / info@transbagages.com / www.transbagages.com

HEBERGEMENTS, RESTAURATION ET SERVICES (adhérents à l'Association Sur le Chemin de RL Stevenson)

LANGOGNE

TYPE	NOM DE L'ETABLISSEMENT	MAIL	TEL	CONTACT
Hôtel** restaurant, camping*** et Habitations légères	Les Terrasses du Lac	bonjour@naussac.com	0466692962	Margaud ZOUAGUI
Camping***, Habitations légères et Snack	La Cigale de l'Allier	contact@lacigaledelallier.fr	0680159632	Nathalie et Jean- François COUILLAUD
Gîte d'étape	SCI Les Carriats	gilles.romand@wanadoo.fr	0616554496 - 0466694935	Gilles ROMAND et Marie Noëlle LAPOUGE

Gîte d'étape	Le Mas de l'oncle Joseph	giteacoco48@gmail.com	0677227513	Didier Sabadel
Chambres d'hôtes et Gîte d'étape	Le Clos Stevenson	leclosstevenson@aol.com	0677274446	Brice Jacob
Chambres d'hôtes, gîte d'étape et table d'hôtes	Les Crémales	lescremales@gmail.com	0466463932	Aurélié VIALA
Chambres d'hôtes et tables d'hôtes	Modest'inn	modestinn.48@gmail.com	0680583480 - 0466464250	Magali Jean
Hôtel restaurant grill	Le Grill du Gaillard	piedjoujacm@gmail.com	0466691055 - 0637956852	Martial PIEDJOUJAC
Hôtel restaurant et gîte d'étape	Le Beauséjour	sebastien.tranchido@gmail.com	0466690118 - 0649642137	Sébastien TRANCHIDO
Hôtel restaurant	Grand Hotel 1899	sebastien.tranchido@gmail.com	0466690642 - 0649642137	Sébastien TRANCHIDO
Boucherie Charcuterie	Maison Fages	charcuterie.fages@wanadoo.fr	0466690658	Céline Fages
Pâtisserie	Villette	Villette48@laposte.net	0466690244	Valérie Vilette
Alimentation	Carrefour Contact	Franck_alle@carrefour.com	0466691608	Franck Alles
Articles de sports	Dubois Chaussures	Pierre.dubois@cegetel.net	0466690570	Pierre Dubois

LUC

TYPE	NOM DE L'ETABLISSEMENT	MAIL	TEL	CONTACT
Gîte d'étape et tables d'hôtes	Le gîte l'Amandine	mandou2109@yahoo.fr	0640605052	Amandine Martin
Gîte d'étape et tables d'hôtes	La Girolles	Beatrice.brun29@laposte.net	0621035707 - 0430091121	Béatrice Brun
Épicerie	Au coin de Luc	corinnegontard63@gmail.com	0786126982	Corinne Gontard

LA BASTIDE PUYLAURENT

TYPE	NOM DE L'ETABLISSEMENT	MAIL	TEL	CONTACT
Hôtel restaurant	Hôtel Les Genêts	hotelgenets@hotmail.fr	0466460013- 0626014454	Sylvie Besse
Chambres et table d'hôte	La villa des 4 saisons	ludoetmimi@live.fr	0466463924 - 0647441463	Myriam Wahrenberger

Epicerie	O Petit Marché	Luc.besse07@gmail.com	0631597114 - 0430091328	Luc Besse
Boucherie Charcuterie	Boucherie Charcuterie Rieu	rieu.piwi48@wanadoo.fr	0466460023	Daniel Rieu

RENSEIGNEMENTS

Office de tourisme Langogne – Haut Allier

Tél : 04 66 69 01 38 - langogne@langogne.com

www.ot-langogne.com

Lozère Tourisme

Tél : 04 66 65 60 00 - cdt@lozere-tourisme.com

<https://www.lozere-tourisme.com/>

DETAIL DU PROGRAMME

L'Association et ses partenaires vous proposent un séjour de 3 jours dans le pays du Gévaudan afin de vous imprégner des transformations que vivent nos territoires ruraux au fil des siècles. Tel Robert Louis Stevenson, vous pourrez saisir, à travers les différentes visites et les paysages qui défilent, cette rencontre entre le monde rural et la révolution industrielle.

Après une visite du centre historique, que vous pouvez suivre de manière commentée et interactive via l'application Baludik*, nous vous invitons à découvrir l'histoire de la Filature des Calquières, un musée interactif et centre d'interprétation où vous pourrez peut-être même vous initier au tissage de laine.

Le deuxième jour, après un saut au marché de Langogne (uniquement le samedi matin et le mardi matin pendant l'été), profitez de la ligne ferroviaire pour arpenter le territoire et descendre jusqu'à Luc. De là vous retrouverez le Chemin de Stevenson et partirez ensuite à la rencontre des hameaux et villages du Gévaudan, que les lignes ferroviaires ont permis de désenclaver.

Une étape sur le Chemin de Stevenson de 16 kilomètres vous est donc proposée sur le plateau du Gévaudan, en traversant les villages typiques de Luc en bord d'Allier, Laveyrune et l'Abbaye de Notre-Dame-des-Neiges. Arrivés à La Bastide-Puylaurent, vous pourrez vous restaurer dans un des restaurants voire passer la nuit et revenir ensuite à Langogne.

Le dernier jour, un itinéraire vous est proposé sur les balcons du Lac de Naussac, un barrage mis en service au début des années 80 pour le soutien d'étiage de l'Allier et de la Loire. Autour et sur ce site de nombreuses activités peuvent être pratiquées comme les activités nautiques (paddle, pédalo, catamaran, voile...), les activités équestres, la randonnée à pied, en VTT / VTTAE et même un parcours accrobranche

dans les pins sylvestre est proposé aux aventuriers petits et grands. A l'occasion de cette randonnée vous pourrez découvrir le caractéristique village de Fontanes avec son église romane, son four à pain, ses belles maisons en granite de la Margeride.

Fiche rando Les Balcons du Lac de Naussac : <https://rando.lozere.fr/trek/3041-Les-Balcons-du-Lac>

A DECOUVRIR AU COURS DU SEJOUR

Patrimoine culturel

1. Langogne

De Langogne, Stevenson ne dit rien... pourtant c'est **un bourg dont le dynamisme surprend** beaucoup de marcheurs, et qui devait être doublement animé à l'époque de Stevenson. Située au confluent du Langouyrou et de l'Allier, cette ancienne ville fortifiée s'est développée autour d'une église élevée en 998 par le Vicomte de Gévaudan qui devient une dépendance de l'abbaye de St Chaffre. Tout comme Pradelles, Langogne devient un centre d'échanges commerciaux grâce à sa position géographique, attirant marchands et artisans. En 1568, la ville est détruite par une armée huguenote.

Reconstruite, l'activité industrielle se développe à Langogne, favorisée par la présence des deux cours d'eau, l'Allier et le Langouyrou et l'arrivée du chemin de fer en 1870 (Ligne Clermont Ferrand – Nîmes, toujours en activité). En 1912, la ligne Le Puy – Langogne est aussi ouverte.

Ville vivante, les marchés de Langogne sont réputés et le marché du samedi matin est un des plus importants.

Le **patrimoine architectural** du cœur de bourg est **remarquable mais un peu caché**, il faut savoir le trouver : Eglise St Gervais (considérée comme l'une des plus importantes en Lozère en raison de ses dimensions et de la qualité de son architecture), demeures style Renaissance, **halles inscrites aux MH**,...

2. L'église de Langogne (Texte de l'Office de Tourisme Langogne-Haut Allier)

Elle fut édifiée par les moines venus de St Chaffre, sur les bords du ruisseau de Mercoire, affluent de l'Allier au pied de la butte de Beauregard, en style roman bourguignon. De nombreux chapiteaux à décors végétaux et à décors historiés sont à découvrir. Elle a fait l'objet, durant sa longue existence, de nombreuses modifications, qui lui confèrent un charme particulier. Il s'agit ainsi d'une des églises romanes les plus remarquables du Gévaudan.

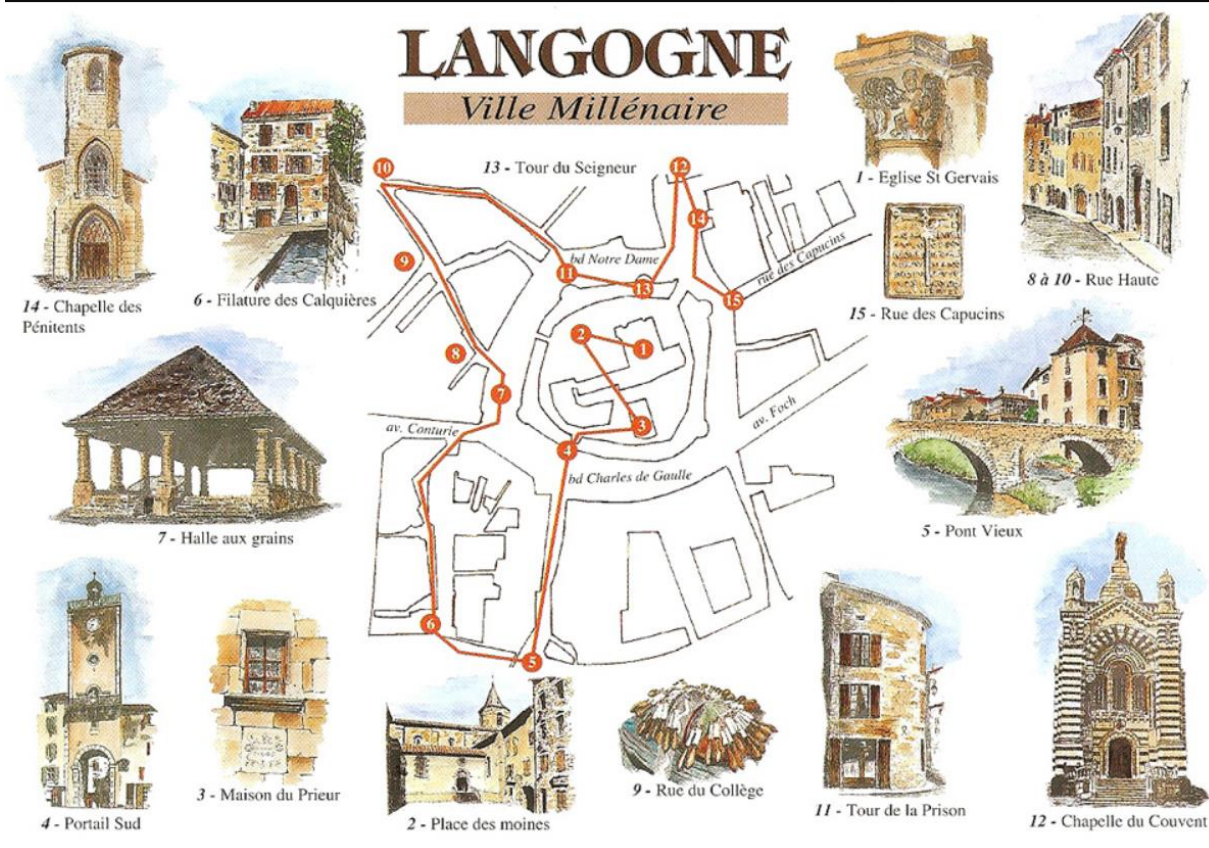


Image fournie par l'Office de Tourisme de Langogne

3. La Filature des Calquières

Un des incontournables de la région !

Entrez dans le Monde de Filaine, au fil de l'eau, 4 espaces à vivre et à découvrir. C'est au cœur d'une cité millénaire que se situe la Filature des Calquières, en bordure du Langouyrou, aujourd'hui devenue Musée avec ses machines de 1830 toujours en fonctionnement, actionnées par la roue du moulin et la force de l'eau du béal. Vous êtes dans un musée vivant classé Monuments Historiques où ont lieu toute la saison des stages et des ateliers afin d'explorer la laine sous toutes ses formes. La galerie d'expositions artistiques est en accès libre et vous pourrez trouver de très beaux vêtements en laine à la boutique du Musée.

Tel : 04 66 69 25 56 - musee-filature@mairie-langogne.fr

www.musee-lozere.com

4. La ligne de chemin de fer

Un des plus beaux parcours ferroviaires de France. Là où aucune route ne passe. Entre Langeac (Haute-Loire) et Langogne (Lozère), entre volcans et granit, sur la mythique ligne des Cévennes, cet itinéraire particulièrement audacieux traverse des gorges sauvages et inaccessibles. Leur relief accidenté a nécessité l'édification de très nombreux ouvrages d'art. Sur 67 km, pas moins de 51 tunnels et 16 viaducs ont été construits à la force de l'homme au XIXème siècle. Découvrez des paysages façonnés par l'eau et les volcans et une des dernières grandes rivières d'Europe où le saumon atlantique vient frayer. » Nous vous invitons aussi à découvrir le tronçon entre Langogne et Villefort à travers les Cévennes et ses paysages typiques au pays du schiste..

5. Le marché de Langogne

Tous les samedis matin et mardi matin en période estivale sur les boulevards encerclant la vieille ville se déroule le marché traditionnel où vous trouverez les produits des terroirs gévaudanais, vivarais et vellaves. Comme au 18ème siècle la Halle aux grains, classée Monument Historique abrite toujours les marchands ambulants...

6. Luc

Luc est un des sites les plus anciennement habités du Gévaudan, à l'époque celtique, le promontoire sur lequel s'élève le château était un **lieu de culte dédié à Mercure qui donna son nom à la forêt de Mercoire**. *Mercure (lat. : Mercurius) est le **dieu romain** du commerce, des voleurs, **des voyages** et messenger des autres dieux dans la mythologie romaine, assimilé à l'Hermès grec.*

De Luc à Notre Dame des Neige, Robert Louis **Stevenson longe la voie de chemin de fer** et y porte intérêt ; **« d'ici un an ou deux, ce sera un autre monde »** note-t-il dans *Voyages avec un âne dans les Cévennes*. Stevenson a raison, le développement des voies de communication va grandement faire évoluer le territoire, permettre une fuite plus rapide de ses forces vives...

7. Le château de Luc (Texte de l'Office de Tourisme Langogne-Haut Allier)

Dominant le village, d'où une vue remarquable est offerte sur la vallée de l'Allier et le Massif du Tanargue, les ruines du château attirent l'attention des promeneurs. Construit avant le XIIème siècle sur un emplacement celtique, au pied de la forêt de Mercoire, il fut l'un des plus importants de la région. Agrandi au fil des alliances, il a gardé, malgré sa dégradation actuelle, les signes imposants d'une forteresse militaire. Gardien du Chemin de La voie Régordane (axe de liaison entre le Midi de l'Auvergne fréquemment emprunté par les pèlerins de Saint Gilles), le Château de Luc était un point stratégique entre les deux provinces de Gévaudan et du Vivarais. Jusqu'au XIIIème siècle il était le siège d'une importante baronnie appartenant à la famille de Luc. Ensuite, au gré des alliances, il sera l'apanage des plus illustres familles seigneuriales de la région : d'Anduze, de Randon, de Polignac, de Moras, de Merle et de Périer.

En 1878, les paroissiens de Luc transforment le donjon en chapelle et installent une statue de la vierge sur la terrasse, exactement la même année du passage de Robert Louis Stevenson. Dès lors il ne sera plus question du château et de son riche passé historique.

8. La Régordane (Texte de l'Office de Tourisme Langogne-Haut Allier)

Ancienne voie de commerce du Moyen Age, la voie pour la Méditerranée relie le Puy en Velay à St Gilles du Gard et traverse le pays Vellave, le Gévaudan, les Cévennes, le Pays Nîmois, La Camargue.

Du XIIe au XIIIe siècle, des conditions climatiques favorables favorisent les productions agricoles et l'économie, les villes s'agrandissent. L'amélioration des routes facilite les échanges, le Chemin de Regordane est aménagé : on bâtit des ponts, on pave dans les passages difficiles et les côtes. Comme le trafic augmente, les péages deviennent d'un excellent rapport et on se les arrache par la ruse et la guerre. Au début du XIVE siècle, le climat devenant trop rude, le commerce est interrompu et la Voie de Regordane n'est plus entretenue.

Le chemin connaît un regain d'intérêt au XVIIIe siècle, car le roi souhaite l'utiliser pour mener de l'artillerie dans plusieurs régions.

Pour en savoir plus : www.chemin-regordane.fr

9. L'Abbaye Notre-Dame des Neiges

Stevenson, lors de son Voyage, s'arrêta à l'Abbaye Notre-Dame-des-Neiges, curieux et intrigué sans doute par la vie monastique, alors que lui-même se pose des questions sur la foi. C'est l'abbaye la plus froide et la plus élevée de France à 1081 mètres d'altitude, où les moines cisterciens viennent en 1850 fonder ce monastère et renouer avec la tradition cistercienne de la montagne ardéchoise instaurée par l'Abbaye de Mazan 700 ans plus tôt. Stevenson s'émerveille de l'austère simplicité du lieu et s'essaie à la controverse religieuse...

L'Abbaye de Notre-Dame des Neiges a réintroduit la tradition monastique cistercienne dans la région, une fois la tourmente de la Révolution apaisée. Stevenson n'a pas pu connaître les bâtiments actuels car le monastère d'origine a été détruit par un incendie en 1912, mais reconstruit en deux ans. **Un autre célèbre personnage** a fréquenté l'abbaye pendant 7 mois en 1890, **Charles de Foucauld**, géographe, explorateur et ensuite prêtre au Maroc où il vivait parmi les Touaregs. Aujourd'hui, l'abbaye Notre-Dame-Des-Neiges toujours en activité accueille, randonneurs comme retraitants, dans une réelle simplicité. C'est sans doute un des lieux, malgré les aménagements contemporains (comme la boutique et la vidéo projection,) où l'on ressent la quiétude qui a pu toucher Stevenson. Depuis décembre 2022, les Moines ont cédé la place aux Sœurs, cisterciennes également, venues de l'Abbaye de Boulaur dans le Gers.

10. La Bastide Puylaurent

Le bourg est récent d'abord étape relais sur la Régordane, la première église ne date que de 1741, et c'est l'arrivée du chemin de fer en 1870 qui permet son développement. La Bastide-Puylaurent possède **la plus haute gare sur la ligne Paris et Nîmes**, « La Cévenole », à 1024 m d'altitude. A partir de l'ouverture de la gare, Le Puylaurent devient une petite station touristique, située près des sources de l'Allier. Le village prendra le nom de La Bastide-Puylaurent en 1917.

11. Lac de Naussac et son barrage

Le régime de la rivière Allier est très irrégulier, son débit pouvant passer à Langogne en Lozère de moins de 1 m³/s à plus de 1200 m³/s lors des grandes crues automnales. Les basses eaux de longue durée entraînant des pénuries pour l'alimentation en eau potable ainsi que pour l'agriculture et l'industrie. De plus en plus fréquents, ces manques d'eau devenaient nuisibles à la vie même de la rivière et de ses riverains. L'aménagement de NAUSSAC a donc été réalisé pour régulariser le débit de l'Allier. Il a été déclaré d'utilité publique par décret en date du 6 février 1976.

Les visites intérieures du barrage sont interrompues depuis la mise en place du plan vigipirate en septembre 2001. Cependant l'Office de Tourisme de Langogne propose, aux groupes, une visite guidée extérieure. Contact 04 66 69 01 38

[Téléchargez ici la plaquette pour en savoir plus.](#)


Patrimoine naturel

FAUNE SECTEUR GEVAUDAN

Loutre d'Europe (ou Loutre d'Eurasie)

Milieux aquatiques et humides

La Loutre d'Europe est un mammifère semi-aquatique surtout présent dans la moitié sud-ouest de la France. L'espèce a failli disparaître au XX^{ème} siècle, chassée pour sa fourrure et parce que considérée comme un concurrent par les pêcheurs. Au milieu des années 1980, on estime qu'il ne restait qu'un millier d'individus en France, répartis sur la façade atlantique et dans le Massif Central. Si l'espèce est protégée depuis 1972, il faudra attendre la fin des années 1990



@A. BROCARD

pour voir une amélioration du statut de l'espèce. Actuellement, l'espèce est toujours en expansion et recolonise lentement des cours d'eau d'où elle a disparu parfois depuis plus d'un siècle.

L'animal est particulièrement bien adapté à la vie aquatique avec ses pattes courtes et palmées, sa tête aplatie, son corps fuselé, son pelage très dense, sa queue longue et musclée et ses longues vibrisses. Dans les régions de montagne comme le Massif Central, le régime alimentaire de la Loutre est assez diversifié ; en plus des poissons, il inclut également des amphibiens, des reptiles, des mollusques, des crustacés (écrevisses) et des petits rongeurs. Le territoire d'une femelle couvre un linéaire d'environ 15 km de cours d'eau. Le territoire d'un mâle couvre celui de deux ou trois femelles.

🔔 Il existe 13 espèces de loutres dans le Monde. La Loutre d'Europe est celle dont l'aire de répartition est la plus étendue, puisqu'elle couvre presque tout le continent eurasiatique ainsi que l'Afrique du Nord. Le pelage de cette espèce comprend entre 60 000 et 80 000 poils / cm², qui isole particulièrement bien l'animal de l'eau et du froid.

Caractéristique : mammifère de l'ordre des Carnivores et de la famille des Mustélidés, semi-aquatique, solitaire et territorial, à l'activité principalement crépusculaire et nocturne.

Nom latin : *Lutra Lutra*

Taille : 100 à 130 cm, dont 1 tiers pour la queue

Poids: 6 à 11 kg

Longévité : espérance de vie de 5-6 ans (jusqu'à 12 ans en captivité)

Localisation : la Loutre est présente dans tous les cours d'eau de Lozère, remontant parfois jusqu'à la source des petits ruisseaux.

Faucon pèlerin

Milieux rocheux

Ce rapace de taille moyenne se distingue des autres faucons par son dos gris bleu et son ventre blanc barré transversalement de stries noires. Les deux sexes arborent de larges « moustaches » gris bleu sur les joues, qui contrastent avec la gorge et la poitrine blanche. Ce faucon est présent sur tous les continents hormis l'Antarctique.

Il niche principalement sur des vires de falaises, où les œufs sont déposés à même le sol dans une petite cuvette grattée. Depuis quelques années, l'espèce s'installe localement sur de très hautes constructions humaines (cathédrales, tours de cimenterie...).

Le pèlerin se nourrit exclusivement d'oiseaux qu'il attaque en plein vol, en percutant sa proie au terme d'un piqué au cours duquel l'oiseau atteint couramment une vitesse comprise entre 200 et 250 km/h. Ces proies ont une taille petite à moyenne (du pinson à la corneille).

Entre 1 200 et 1 400 couples nichent en France, principalement dans les régions où se trouvent des falaises (montagnes et côtes rocheuses).

@M. QUIOT



Les couples reviennent sur leurs sites de nidification en janvier ou février. Le pic des pontes survient vers la mi-mars ; celles-ci comptent le plus souvent 3 ou 4 œufs. Les jeunes oiseaux réalisent habituellement leur premier vol durant la 6^{ème} semaine après l'éclosion, soit entre mi-mai et mi-juin.

⚠ Les pesticides organochlorés, les tirs et les désairages pour la fauconnerie ont failli faire disparaître le Faucon pèlerin dans de nombreux pays entre 1950 et 1970. En 1968, il ne subsistait plus que 122 couples en France ! La protection totale des rapaces en 1972, l'interdiction de certains pesticides et la surveillance des sites de nidification ont permis à l'espèce de lentement reconstituer ses populations.

Caractéristiques : Rapace diurne ornithophage et rupestre

Nom latin: *Falco peregrinus*

Taille : entre 38 et 50 cm.

Envergure : de 70 à 85 cm pour le mâle, 95 à 105 cm pour la femelle.

Poids : maximum 650 g pour le mâle, et 800 g à 1 kg pour la femelle

Longévité. 8 à 10 ans, exceptionnellement jusqu'à 20 ans

Localisation. Quelques couples nichent dans les gorges de l'Allier, dont un dans les falaises juste derrière le barrage du lac de Naussac.

Chouette de Tengmalm

Milieux forestiers

La Chouette de Tengmalm (ou Nyctale de Tengmalm) est un petit rapace nocturne de taille comparable à celle de la Chouette chevêche, avec une tête plus grosse et plus ronde. Son disque facial clair et ses yeux ronds et jaunes lui donnent un air étonné en permanence.

Cette chouette forestière peu commune fréquente les forêts de montagne. Sa présence en France est circonscrite aux reliefs et à quelques forêts froides de plus basse altitude (Morvan, Ardennes...).

Elle affectionne particulièrement les hêtraies et les hêtraies-sapinières, mais on peut aussi la rencontrer dans de vieux peuplements de Pin sylvestre ou d'Épicéas. Dans tous les cas, la présence de gros arbres est indispensable puisque la nichée est élevée dans une cavité d'arbre, souvent une ancienne loge de Pic noir.



L'écoute du chant nocturne est la meilleure façon de détecter l'espèce. Il s'agit d'une série monotone de 5 à 7 « oup » (oup-oup-oup-oup-oup) émise rapidement pendant 1 à 2 secondes, et répétée après une pause de 2 à 3 secondes. Ce chant peut être entendu de janvier à mars ou avril.

Ce rapace se nourrit principalement de petits rongeurs (mulots et campagnols) dont l'abondance fluctue fortement selon la production de graines l'année précédente et la présence ou non d'un manteau neigeux protecteur pour les micromammifères pendant l'hiver.

@A. BROCARD

🔔 En avril-juin, on peut contrôler si un arbre accueille un nid en grattant le tronc à la base de l'arbre. Même en pleine journée, la petite chouette sortira la tête de la cavité pour identifier l'importun. Une présence humaine n'inquiétera pas plus la chouette, mais le même bruit peut être provoqué par une martre escaladant le tronc, qui est un prédateur possible de la nichée...

Caractéristiques. Rapace nocturne vivant dans les forêts âgées de la taïga et des montagnes d'Europe moyenne et méridionale

Nom latin: *Aegolius funereus*

Taille: 21 à 28 cm.

Envergure : 52 à 58 cm

Poids: 100 grammes (mâle) à 210 g (femelle)

Longévité. 8 ans environ.

Localisation. Vieilles hêtraies et futaies âgés dans les forêts de Mercoire, du Goulet, de la Gardille.

La Vipère péliade

Milieux ouverts



@S. VALENTIN

Avec la Vipère aspic, la Vipère péliade est l'une des deux espèces de Vipère présente dans le Massif Central, et l'une des 4 espèces de vipères présentes en France.

Son aire de répartition est très étendue puisqu'elle couvre une grande partie de l'Europe et se prolonge vers l'Est jusqu'à l'océan Pacifique en passant au nord du Kazakhstan et de la Mongolie.

Ce serpent se reconnaît à sa tête triangulaire distincte du corps, à sa pupille verticale et au dessin dorsal qui forme le plus souvent une bande en zigzag brun foncé chez les femelles, et noire chez le mâle. De profil, le museau est arrondi et non légèrement retroussé

(comme chez l'aspic qui fréquente des milieux plus chauds et sec). La vipère péliade se nourrit essentiellement de lézards, de petits rongeurs et d'amphibiens.

L'hibernation dure environ 5 mois, d'octobre à mars. Les accouplements ont lieu en avril et mai. Les femelles adultes donnent naissance une année sur deux à une dizaine de vipéreaux déjà formés (espèce vivipare).

La vipère péliade vit dans des milieux très variés, mais qui ont en commun de présenter des zones ensoleillées et une végétation basse et dense qui lui offre à la fois une bonne disponibilité en nourriture et un abri pour se réfugier en cas de danger. Les landes, broussailles, fourrés, friches, zones humides embroussaillées, les haies bordant des prairies et les talus de voies ferrées sont ainsi ses milieux de prédilection.

🚩 La vipère péliade n'attaque jamais spontanément de grands animaux ni l'homme. Elle ne le fait que par réflexe de surprise ou si elle se sent menacée et dans l'incapacité de fuir. À toute distance supérieure à sa propre longueur, ce serpent est inoffensif. Depuis 2021, toutes les vipères de France ainsi que les habitats nécessaires à l'accomplissement de leur cycle biologique sont protégées par la loi.

Caractéristique : serpent de la famille des Vipéridés

Nom latin : *Vipera berus*

Taille : dépasse rarement 55 à 60 cm (record de 80 cm en France, 104 cm en Scandinavie)

Poids : 50 à 180 gr.

Longévité. Une quinzaine d'années.

Localisation : Répandue en Margeride mais difficile à voir, même quand on la cherche...

Les Linaigrettes

Zones humides



@P. CLAVEL

Les Linaigrette sont des graminées de la famille des Cypéracées et du genre *Eriophorum*.

Ce genre ne peut être confondu au moment de la fructification (mai à juillet) car les fruits portés par la plante (groupés en épis) ressemblent à une boule de coton. En Margeride, la présence de nombreuses petites boules de coton ondulant dans le vent indique sans équivoque la présence d'une zone humide tourbeuse, forcément de grand intérêt écologique.

Espèces	Port	Tige	Feuilles	Gaine	Infrutescence	Akène
☑ UN SEUL EPI (= une seule balle de coton portée par la tige)						
Linaigrette engainée <i>E. vaginatum</i>	Touffes denses (touradons)	Trigone en haut	Linéaires, larges de 0,5-1 (1,5) mm	La supérieure très renflée	Soies de 2-3 cm	
☑ PLUSIEURS EPIS (= plusieurs balles de coton portées par la tige)						
Linaigrette à feuilles larges <i>E. latifolium</i>	Touffes	Subtrigone	Planes, trigones, courte pointe, larges de 3-8 mm	Supérieures élargies, les basales brun sombre	3-10 (12) épis L < 2,5 cm, soies non emmêlées, soyeuses, brillantes L 2 ≈ 2 cm	Presque ovale, roux

Linaigrette grêle <i>E. gracile</i>	Dispersé (stolons souterrains)	Grêle, subtrigone	Canaliculées, étroites large de 1-2 (3) mm	Non élargies	3-5 épis se désagrégant rapidement, soies de 1-1,5 cm	Oblong, jaunâtre
Linaigrette à feuilles étroites <i>E. angustifolium</i>		subtrigone	Canaliculées, longuement pointues, trigone, larges de 3-8 mm	Subcylindrique, la supérieure élargie, les basales roses	2-6 épis > 2,5 cm, soies emmêlées, cotonneuses et ternes L 3-4 cm	Elliptique, brun noirâtre

👉 Dans certaines régions, on a pu se servir des soies des linaigrettes comme du coton (elles étaient par exemple systématiquement cueillies dans les Monts d'Arrée pendant la Première Guerre mondiale pour remplacer le coton). Les soies que l'on observe appartiennent aux graines (des akènes) qui sont dispersées par le vent (plantes dites anémochores).

Caractéristique : genre de plantes herbacées de la famille des Cypéracées, liées aux zones humides tourbeuses.

Nom latin: *Eriophorum vaginatum*, *E. latifolium*, *E. gracile* et *E. angustifolium* sont les 4 espèces de linaigrettes du genre *Eriophorum* présentes dans le Massif Central.

Taille : 30-60 cm de haut

Localisation : zones humides tourbeuses

Le genêt à balais et le Genêt purgatif

Landes, milieux buissonnants

Ces deux genêts appartiennent à la famille des Fabacées, anciennement appelées Légumineuses.

Le Genêt purgatif se distingue du Genêt à balais par sa taille moins élevée, son aspect plus compact en forme de boule aplatie et par sa coloration vert-grisâtre (le feuillage du Genêt à balais est vert foncé).

Les fruits des légumineuses sont des gousses. Chez les deux espèces, elles éclatent à maturité avec un bruit sec en dispersant les graines (5 à 6 par gousse) autour de la plante mère. Une production élevée de graines associée à une croissance rapide explique le pouvoir colonisateur de ces genêts arbustifs, qui tendent à former des formations végétales uniformes (landes) menant à un appauvrissement de la diversité végétale des terrains colonisés.

Ces landes sont très répandues dans le Massif Central, où leurs floraisons colorent en jaune vif des pans entiers de montagne de mai à juillet. Le Genêt à balais domine sur les sols plus fertiles

correspondant souvent à d'anciens terroirs cultivés. Le Genêt purgatif est plus compétitif sur des sols dits « squelettiques » (sur pierriers ou dalles rocheuses) où il peut former des formations naturelles, non liées à l'homme, et stables dans le temps (landes dites « primaires »).

🔔 On a longtemps utilisé le Genêt à balais en le laissant sécher pour en faire... des balais. Notamment dans le Massif Central, il était également utilisé en remplacement des chaumes pour couvrir les toits. L'écorce était utilisée pour le tannage et la fabrication de cordes. Autrefois on utilisait la fleur comme diurétique et pour le traitement des troubles circulatoires. La présence de flavonoïdes (qui donnent leur couleur jaune aux fleurs) justifiant cet usage, s'agissant de molécules aux propriétés antibactériennes, antivirales, anti-inflammatoire, anti-tumorales et anti-oxydantes.

Caractéristique : arbustes ligneux de la famille des Fabacées aux floraisons jaunes massives.

Nom latin: *Cytisus scoparius* (Genêt à balais) et *Cytisus oromediterraneus* (Genêt purgatif)

Taille : moins d'1 m en général pour le Genêt purgatif, jusqu'à 3 m pour le Genêt à balais.

Longévité. 10-15 ans pour le Genêt à balais

Localisation : très commun en Margeride.



@M. QUIOT

Les Cèpes

Milieux boisés

Le nom vernaculaire de cèpes désigne plusieurs espèces différentes de champignons appartenant au genre *Boletus* dont beaucoup sont comestibles mais d'autres non (le Bolet Satan étant toxique par exemple). On qualifie parfois de « vrais » cèpes les cinq espèces comestibles que sont le Cèpe d'été, le Cèpe citron, le Cèpe de Bordeaux, le Cèpe bronzé et le Cèpe des pins.

Les cèpes se reconnaissent à leur chapeau charnu et bombé, à leur pied très élargi à la base, à leur chair blanche (ne devenant jamais bleue à la coupe), à la présence d'un réseau sur le pied (évoquant une toile d'araignée), à la présence de tubes serrés sous le chapeau, d'abord blancs, devenant jaune puis vert avec l'âge.

Pas de Cèpes sans arbres ! Il s'agit en effet de champignons dits mycorrhiziens, c'est-à-dire qui vivent en symbiose avec les racines de certaines plantes ligneuses, et notamment les chênes, châtaigniers, épicéas, hêtres mais aussi les noisetiers, merisiers, aubépines...

Le champignon, dans son aspect « pied et chapeau », correspond au « fruit » aérien du champignon qui vit toute l'année dans le sol et dans les racines de son arbre-hôte. Ces fructifications sont appelées carpophores. Dans cet « organe » se produit la fécondation, puis la formations de spores haploïdes qui seront dispersées par le vent.



Les cèpes affectionnent les sols acides et poussent majoritairement en septembre et en octobre. Des pousses en juin ou juillet ne sont pas rares mais sont beaucoup plus éphémères.

@M. QUIOT

🔔 Le mot Cèpe dérive du latin *cippus*, via l'occitan gascon *cep* qui signifie tronc (le « cep » de vigne a la même origine). Les champignons sauvages appartiennent de plein droit au propriétaire du sol. Ils ne sont pas *res nullius* comme le gibier (c'est-à-dire n'appartenant à personne).

Comme tous les champignons, seules les espèces identifiées avec certitude doivent être consommées. Tous les champignons étant des bio-accumulateurs, cette consommation doit toujours être très modérée !

Caractéristique : les cèpes et bolets sont des champignons basidiomycètes.

Nom latin: champignons du groupe *Boletus*

Taille : très variable. En 2012, un spécimen de 2,075 kg a été cueilli du côté de Lajo, en Margeride. La circonférence du chapeau était de 94 cm. La même année, la presse signale la cueillette d'un cèpe de 4 kg près d'Arcachon !

Localisation : boisements résineux (épicéas) et mixtes.

La Gentiane jaune

Milieux ouverts

La Gentiane jaune ou Grande gentiane est une grande plante robuste de la famille des Gentianacées qui peuple divers massifs montagneux d'Europe centrale et méridionale et d'Asie Mineure. En France métropolitaine, on la trouve dans toutes les montagnes.

Les feuilles, ovales pointues, sont opposées sur la tige et fortement nervurées. Les grandes fleurs jaunes à 5 pétales sont serrées en inflorescences denses à la base des feuilles supérieures. La floraison peut être observée de juin à août selon l'altitude.

La Gentiane jaune est une habitante typique des pâturages montagnards sur sols granitiques, mais on peut aussi la trouver dans des landes basses (à Callune, Myrtille, petits genêts...). C'est une espèce de pleine lumière qui affectionne les sols acides, pauvres en nutriments en stations plutôt froides et humides. Elle peut vivre 50 ans et met 10 ans pour fleurir la première fois.

Les feuilles de la Gentiane jaune sont semblables à celles du Vêrâtre blanc qui est très toxique, mais dont les fleurs sont blanches et les feuilles alternées sur la tige, et non opposées.



📌 La Gentiane jaune est connue depuis des temps anciens pour ses propriétés apéritives. Dans l'Antiquité, elle entrait dans la composition de la thériaque, boisson contenant une cinquantaine de composants (dont de l'opium), censée être efficace contre les poisons, les venins ou même la peste ou la rage. La forte racine de la gentiane contient des glucosides amers encore utilisés aujourd'hui pour la fabrication d'apéritifs comme la liqueur de gentiane (Suze, Salers, Avèze...), pour la fabrication d'eau-de-vie de gentiane, de Picon ou encore pour aromatiser certaines bières. La collecte de la Gentiane jaune est réglementée dans certains départements.

@M. QUIOT

Caractéristique : Plante vivace de la famille des gentianacées

Nom latin: *Gentiana lutea*

Taille : peut atteindre 1 m voire plus

Localisation : pâturages et landes basses pâturées.