

UNE ITINERANCE DE 3 JOURS A LA DECOUVERTE DU HAMEAU DE GRIZAC



PRESENTATION

Quand on arrive sur le territoire, comme Robert Louis Stevenson en 1878, on se demande comment vivent les habitants, comment le territoire et ses aspérités les ont façonné ; sa curiosité le pousse à interroger les habitants et ce qui les anime. Ce séjour vous propose de faire de même à travers la découverte du hameau de Grizac qui a vu naître le Pape Urbain V. Curiosité, découverte, rencontres et échanges sont au programme de ce séjour !

Pratique : randonnée à pied

Durée : 3 jours

Longueur : 20 à 25km

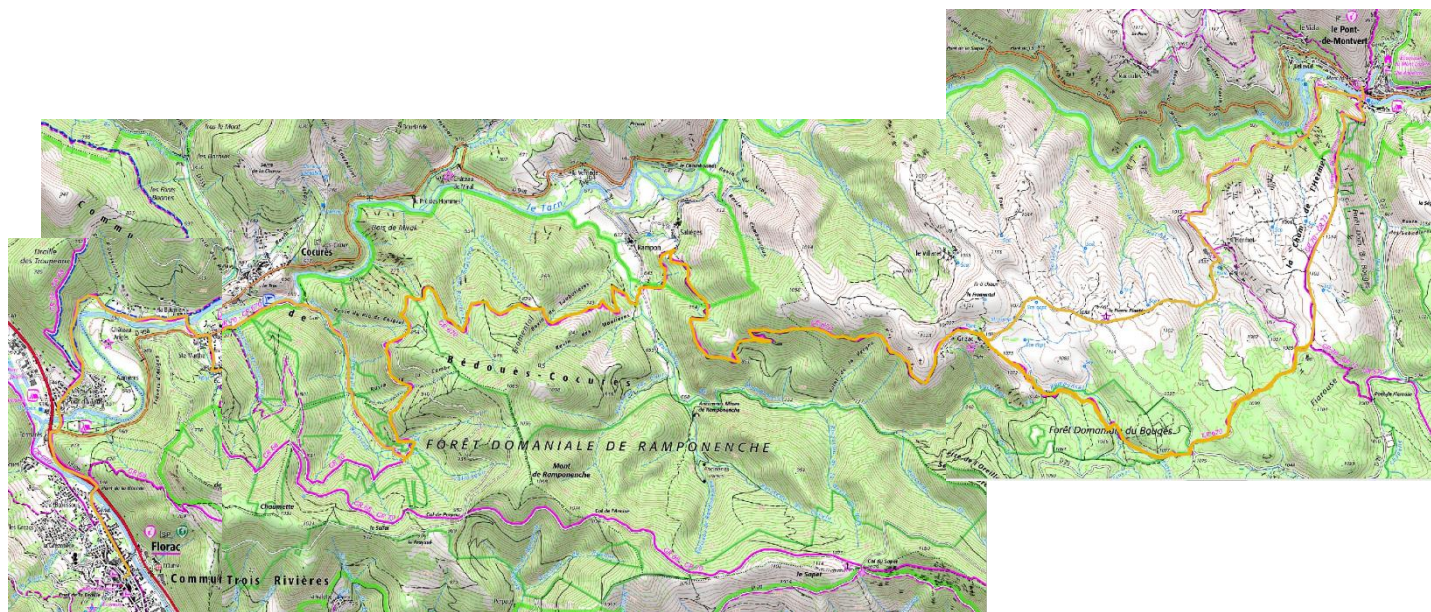
Dénivelé positif :

Difficulté : Moyenne

Type : itinérance

Thème : famille

ITINERAIRE

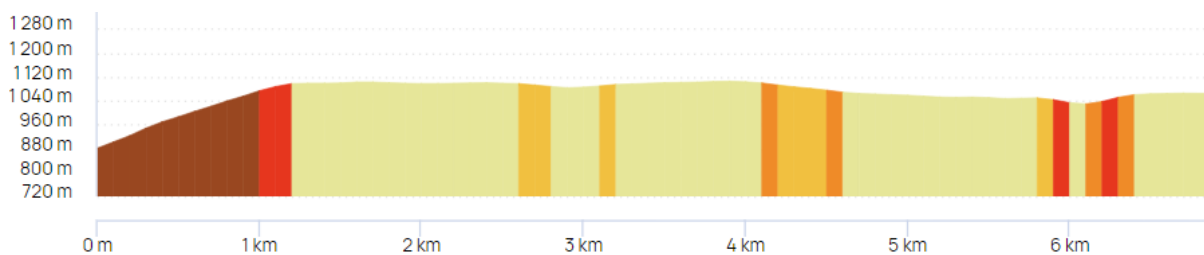


Départ : Le Pont-de-Montvert

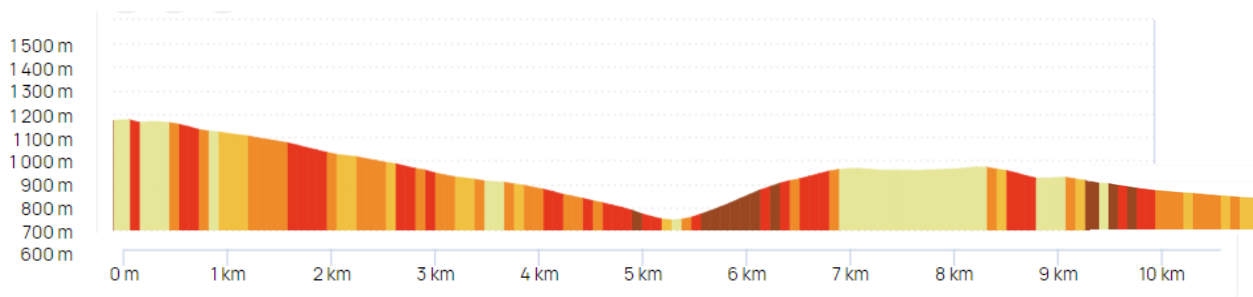
Arrivée : Bédouès ou Florac

Balissage : Rouge et Blanc (GR®70, GR®670) et PR « Le sentier de l'Hermet ».

Profil altimétrique jour 1



Profil altimétrique Jour 3



PROGRAMME PROPOSE POUR CETTE RANDONNEE

Jour 1 – Pont-de-Montvert à Grizac
Arrivée et déambulation au Pont de Montvert (possibilité de visite guidée du village) De Grizac au Pont de Montvert via le GR®70 et le PR de l'Hermet – 7km
Jour 2 – S'imprégner de Grizac
Rencontres et visites autour du hameau de Grizac
Jour 3 – Départ de Grizac vers différentes destination
De Grizac il est possible de : redescendre au Pont de Montvert ou bien continuer jusqu'à Bédouès et Florac

A DECOUVRIR SUR VOTRE CHEMIN

1. Le Pont-de-Montvert
2. La Tour de l'Horloge
3. Le hameau de Grizac
4. Le château de Grizac
5. Animations locales
6. Bédouès
7. La chapelle Saint Saturnin et l'héritage d'Urbain V
8. Florac

INFORMATIONS PRATIQUES

PERIODE RECOMMANDEE

Juillet-août

TRANSPORT

PUBLIC

Le Pont de Montvert est accessible en navette publique uniquement en juillet et en août : [détails et horaires \(page 15\)](#)

Réseau liO – <https://www.mestrajets.lio.laregion.fr/>

Ligne 251/ 252 : Mende – Florac – Cassagnas – Alès / [détails et horaires](#)

PRIVE

Service de transports de personnes

La Malle Postale

Tel : 04 71 04 21 79 / contact@lamallepostale.com / www.lamallepostale.com

Transbagages

Tél : 06 80 06 32 19 ou 04 66 65 27 75 / info@transbagages.com / www.transbagages.com

Taxi Roche CVN – Totalité de l'itinéraire

Tél : 06 89 08 47 36 / bastienroche1987@gmail.com / <http://www.taxi-roche-cvn-taxi-service.business.site>

Les Voyages Boulet – Totalité de l'itinéraire

Tél : 04 66 65 19 88 / lwb48@orange.fr / www.stevenson-transport.fr

Balades Cévenoles Taxi Cévennes – Secteur Cévennes

Tél : 06 64 12 11 68 ou 04 66 45 73 42 / noelgrand@orange.fr / www.taxibaladescevenoles.com

HEBERGEMENTS, RESTAURATION ET SERVICES

LE PONT-DE-MONTVERT

TYPE	NOM DE L'ÉTABLISSEMENT	MAIL	TEL	CONTACT
Hôtel Restaurant	Auberge des Cévennes	contact@auberge-des-cevennes.com	04 66 45 80 01	Eva Pulcinelli
Hôtel Restaurant	La Truite enchantée	la.truite.enchantee@gmail.com	04 66 45 80 03	Corinne SCHNETZLER et Edgard VIDAL
Gîte	Le Gîte du Chastel	cetonia@hotmail.fr	06 80 21 14 10 ou 06 11 59 76 93	Béatrice Cadier
Gîte d'étape	Gîte communal	gite@mairiepontdemontvert.fr	04 66 45 80 10 / 06 98 61 05 69	Mairie du Pont de Montvert
Camping	Camping le Giliaou	gite@mairiepontdemontvert.fr	04 66 45 80 10	Mairie
Epicerie	Cévenne in the Box	cevennesinthebox@gmail.com		Manon Fabre
Café restaurant	Café le commerce	cafelecommerce48220@orange.fr	<u>466458019</u>	Jean-François Velay

GRIZAC

TYPE	NOM DE L'ÉTABLISSEMENT	MAIL	TEL	CONTACT
Gîte d'étape et table d'hôtes	Le Gai Soleil	adelphiagrizac@ecomail.com	0661002100	Christine et Gilles Mercier

BEDOUES - COCURES

TYPE	NOM DE L'ÉTABLISSEMENT	MAIL	TEL	CONTACT
------	------------------------	------	-----	---------

Hôtel** restaurant	"La Lozerette"	lalozerette@wanadoo.fr	04 66 45 06 04	Pierrette AGULHON
Camping** Restaurant et Habitations légères	"Chantemerle" et restaurant "La Bergerie"	chante-merle@wanadoo.fr	04 66 45 19 66 ou 07 49 94 58 10	Michèle et Olivier Masouyé
Restaurant bar	Cevenn'sonne	cevennsonne@sauce-cevennes.com	<u>04 66 65 04 36 ou</u> <u>06 86 93 13 22</u>	Géraldine Serriere
Chambres et tables d'hôtes	"La Collegiale"	lacollegialenicoledidier@gmail.com	04 66 31 61 93 / 07 88 28 54 76	Nicole Comte
Chambres et table d'hôte	"La Petite Auberge"	lapetiteauberge48@gmail.com	07 50 29 40 96	Clémentine MICHEL

FLORAC

TYPE	NOM DE L'ETABLISSEMENT	MAIL	TEL	CONTACT
Hôtel*** Restaurant	"Grand Hôtel du Parc"	contact@grandhotelduparc.fr	04 66 45 03 05 / 06 07 24 22 69	Jean-Claude GLEIZE
Gîte d'étape et tables d'hôte	Relais des Cévennes	relaisdescevennes@gmail.com	<u>06 44 95 33 68</u>	Fanny
Village de vacances	VVF villages Pont du Tarn	accueil.florac@vfvillages.fr	<u>04 66 45 01 21</u>	Mélanie (?) rien sur le site
Chambres d'hôtes	"Les Chambres du Thérond"	chambres@du-therond.com	04 66 45 17 22 ou 06 87 48 86 39	Roger EAST
Camping**, Habitations légères et snack	"Le Val des Cévennes"	campinglevaldescevennes@gmail.com	04 66 31 34 20 ou 06 77 53 95 26	Fabrice VANHOYE
Eco Camping et Habitations légères	"La Tière"	m.mejean@orange.fr	07 88 17 82 88	Magali MEJEAN
Hotel restaurant	Hôtel le Pont Neuf	hotel.lepontneuf@orange.fr	04 66 45 01 67 / 0682565650	Virginie NOU

GUIDES ACCOMAGNATEURS

GUIDE CONFERENCIERE - Mariette Emile

Amoureuse des Cévennes, passionnée d'histoire et de patrimoine, je vous ferai découvrir le village du Pont de Montvert, berceau de la Guerre des Camisards. Je propose des conférences ou ludoconf' à l'étape sur R.L. Stevenson, le territoire des Cévennes ou les Camisards. English tour available

Tél : 06 37 91 66 25 / mariette_emile@yahoo.fr visite-cevennes.com

RENSEIGNEMENTS

Office de Tourisme Des Cévennes au Mont-Lozère

Tél : 04 66 45 81 94 - info@cevennes-montlozere.com

www.cevennes-montlozere.com

Parc National des Cévennes

info@cevennes-parcnational.fr / www.destination.cevennes-parcnational.fr

Lozère Tourisme

Tél : 04 66 65 60 00 - cdt@lozere-tourisme.com

<https://www.lozere-tourisme.com/>

ENTENTE UNESCO CAUSSES ET CEVENNES

<https://www.causses-et-cevennes.fr/>

DETAIL DU PROGRAMME

Ce séjour propose de vous plonger dans le territoire traversé par le Chemin de Stevenson, et d'en découvrir les particularités. Au départ du Pont-de-Montvert, une première petite étape jusqu'à Grizac vous laissera le temps de visiter le village accompagné d'une guide, de flâner dans ses ruelles et de profiter d'une baignade dans le Tarn. Ne manquez pas le marché du mercredi matin et les différentes boutiques d'artisans et producteurs locaux.

Arrivé à Grizac, suivant la période, des animations ont lieu tout au long de la période estivale : découverte du ciel étoilé, découverte des plantes autour du hameau, visite de ferme en fonction des disponibilités... Grizac est également le lieu de naissance de Guillaume de Grimoard qui deviendra en 1362 le Pape Urbain V.

Après une journée sur place où vous pourrez découvrir le plateau de la Cham de l'Hermet, les animations et éventuellement visiter le château de Grizac, vous pourrez rejoindre Florac, capitale des Cévennes via le GR®670 sur une courte étape de 13km ou revenir vers le Pont-de-Montvert via le sentier de l'Hermet (5km).

A DECOUVRIR AU COURS DU SEJOUR

Patrimoine culturel

1. Le Pont-de-Montvert

Passé le sommet de Finiels, Stevenson bascule dans le pays qui fut le théâtre de la guerre des camisards, et au Pont de Montvert ce qui s'offre en premier à sa vue, c'est le Temple, puis l'air « méridional » des maisons, des ruelles qui forment encore aujourd'hui un bel ensemble homogène. Au-delà du bourg

avec son grand pont de pierre et sa tour de l'horloge, récemment restaurée, de multiples hameaux pittoresques témoignent de l'architecture traditionnelle du granite de la région.

Ancien siège d'une commanderie de l'ordre de Malte, Le Pont de Montvert est réputé pour plusieurs raisons ; un de ses hameaux, Grizac, fut le lieu de naissance du pape Urbain V (1310 – 1370). Le Pont de Montvert fut le village où débuta en 1702 la guerre des camisards, c'est une étape importante sur le chemin de R.L. Stevenson...où aujourd'hui l'activité touristique est développée.

Le Pont de Montvert a aussi longtemps été un lieu stratégique de passage du fait de son pont, tout d'abord de la draille du Languedoc (une des voies les plus anciennes et des plus importantes), ensuite de la route de Mende à Portes qui assurait une liaison importante entre Gévaudan et Cévennes, avant la construction de la route Florac – Génolhac.

Un parcours de découverte d'une dizaine de panneaux, donne de nombreuses explications sur le Pont de Montvert, présente la demeure de l'Abbé du Chaila, le Temple etc.

2. La Tour de l'Horloge (Texte fourni par l'Office de Tourisme Des Cévennes au Mont-Lozère)

Positionnée à l'entrée du magnifique pont de pierre qui traverse le village et enjambe le Tarn, cette tour de l'horloge a été détruite lors des crues de 1827 et reconstruite en 1832. Elle servit de prison ; une horloge fut installée alors. En 2014, des étudiants de l'école Léonard de Vinci de Marseille emportèrent au soleil du midi la précieuse machine pour la restaurer minutieusement. Comme si le temps n'avait pas d'emprise, elle rythme toujours la vie des habitants du bourg !

3. Le hameau de Grizac (Texte fourni par l'Office de Tourisme Des Cévennes au Mont-Lozère)

Grizac est le village de Naissance de Guillaume de Grimoard (1310), ordonné pape sous le nom d'Urbain V en 1362. Le château des Grimoard, bien que détruit probablement sur ordre de Richelieu après les guerres de religions, est rénové au XXème siècle tel qu'on peut l'apercevoir aujourd'hui. Grizac fait partie des deux paroisses avec celle de Frutgères composant désormais celle du Pont de Montvert. Ne manquez pas lors de votre passage à Grizac de visiter le château et le Temple.

Grizac est une étape du chemin Urbain V qui vous permet de partir sur les traces de la vie et l'œuvre de Guillaume Grimoard. Le chemin, balisé GR®670, relie quatre sites inscrits au Patrimoine mondial de l'Unesco : au départ de Nasbinals le GR®65 vers Saint-Jacques-de-Compostelle, puis les Causses et Cévennes que l'on traverse, le Pont du Gard et la cité pontificale d'Avignon.

4. Le château de Grizac (Texte fourni par l'Office de Tourisme Des Cévennes au Mont-Lozère)

Ce petit château fort construit fin XIIIe siècle est situé sur un éperon rocheux au-dessus des gorges du Rampousel. L'essentiel de la construction médiévale a été bâti au milieu du XIVe siècle et sans doute agrandi au XVe siècle. En 1309 y naquit Guillaume Grimoard, futur pape Urbain V. Il y passa une partie de son enfance. L'édifice est abandonné à la fin du XVe siècle. Du XVIIe au XIXe siècle, d'importantes transformations sont réalisées et, au XIXe siècle, le domaine se transforme en exploitation agricole et en école communale. La masse principale de l'édifice est de plan rectangulaire et se compose de

différents bâtiments ; tour de guet, bâtiment agricole, corps central... Autour de cet ensemble, des vestiges de dispositifs défensifs peuvent être reconnus. Le château est privé ; il est classé Monument Historique.

Le château se visite du 14 juillet au 31 août.

5. Animations locales

A Grizac, en période estivale, il est possible de suivre plusieurs animations afin de mieux comprendre l'environnement du hameau et plus largement du territoire.

Christine Mercier vous invite en **balade découverte des plantes sauvages** comestibles et médicinales autour de Grizac. Au rythme de la découverte des plantes sauvages et de leurs bienfaits, vous pourrez échanger et partager vos connaissances et découvrir la beauté et la richesse de notre patrimoine végétal : « *en se penchant sur elles, peut-être nous raconteront elles l'histoire des Hommes et des Plantes* ».

Gilles Mercier propose des **soirées commentées sous le ciel étoilé**. A l'œil nu, il propose une découverte des principaux objets célestes sur un plateau à 1100m d'altitude avec une vue à 360° loin de toute pollution lumineuse. Le hameau de Grizac se trouve en zone cœur du Parc National des Cévennes, qui est devenu en 2018 une Réserve Internationale de Ciel Etoilé (RICE). Une balade découverte qui permet une meilleure compréhension de la place de l'homme et de la Terre au sein de l'Espace proche qui nous entoure.

6. Bédouès

A Bédouès, la collégiale attire le regard. Lors d'une bulle pontificale en décembre 1363, Urbain V décide d'édifier une collégiale sur le tombeau de ses parents, non loin de Bédouès, sur le promontoire schisteux dominant le Tarn. La bulle précisait que 6 chanoines-prêtres, un diacre et un sous-diacre devaient s'y installer. C'est ainsi qu'en 1365 les premiers chanoines arrivent. Rapidement, la collégiale est fortifiée. Ainsi elle est ornée de quatre tours et agrémentée d'une muraille, lui donnant les aspects d'un château fort. Ces fortifications permettaient ainsi de créer un refuge pour les habitants de la paroisse en cas de conflit.

7. La chapelle Saint Saturnin et l'héritage d'Urbain V

Un autre édifice mérite l'attention à Bédouès, la chapelle Saint Saturnin classée Monument Historique à l'acoustique et aux peintures remarquables, elle se situe à deux pas de l'actuel tracé du GR*70. Stevenson ne l'a pas vue, elle est discrète. Construite au XIIe siècle, c'est ici que le futur pape Urbain V fut baptisé, elle fut préservée lors des guerres de religion mais pas la collégiale, qu'il a fallu reconstruire. Pour réunir des subsides, il est alors décidé de la céder à la famille Cabot de la Fare qui l'utilisa comme chapelle mortuaire jusqu'en 1956. Plusieurs membres de cette famille y furent enterrés.

Entre 1838 et 1841, « Cabot de la Fare » sans doute marqué par sa récente excommunication et la mort de sa fille très jeune (21 ans) après celle de son épouse, fit réaliser par un peintre Italien des peintures murales originales qui vont recouvrir l'intégralité des murs et du plafond, ainsi que des vitraux

surprenants avec têtes de morts. Ces peintures dégradées au fil du temps ont fait l'objet d'un programme de restauration en 1989 à l'initiative de la commune.

Pape humaniste, Urbain V fut également un grand bâtisseur ; les lozériens lui doivent notamment la cathédrale de Mende. Il a également contribué à la construction de la faculté de médecine de Montpellier. Ce fut également un grand diplomate, qui joua un rôle important de négociateur dans la Guerre de Cent Ans.

8. Florac

A Florac, comme au Pont de Montvert, Stevenson est charmé, « *c'est une des plus jolies petites villes que l'on puisse voir, avec son vieux château, avec sa fontaine, [...] son allée de platanes, ses rues curieuses et une profusion de ponts.* » écrit-il dans *Voyages un âne dans les Cévennes*.

La description est encore actuelle, le château (entièrement reconstruit en 1652) est aujourd'hui le siège du Parc national des Cévennes, créé en 1970. Le Parc national des Cévennes est le seul à être situé en moyenne montagne et l'unique de métropole dont le cœur (938 km²) est habité par quelques 600 résidents permanents qui y vivent et travaillent. Il est ainsi classé comme aire protégée de catégorie V3 par la Commission mondiale des aires protégées de l'Union internationale pour la conservation de la nature. Le parc est également reconnu réserve de biosphère par l'Unesco depuis 1985 et Réserve de Ciel étoilé depuis 2018.

Quant à Florac, c'est la **cité des eaux et des ponts** ! Elle est située à la confluence de 3 rivières (Tarn, Tarnon, Mimente) et est traversée par une résurgence pittoresque « La Source du Pêcher ». La ville est à une situation géologique incomparable, à la rencontre de 3 pays, le pays Causseards, les Cévennes, le Mont-Lozère. La ville est au pied du Causse Méjean et de ses falaises dolomitiques, du massif schisteux de la montagne du Bougès et au sud du Mont-Lozère granitique.

Florac est située sur l'axe millénaire de la draille de Margeride qui conduisait du bas Languedoc, les troupeaux au Gévaudan.

Vers le Ve s, la région est christianisée par les moines de l'abbaye de Sain- Gilles, une paroisse est créée à Florac et la 1^{ère} église construite. Vers le IXe s, un 1^{er} château est construit en hauteur dont il reste de maigres vestiges.

Dès le XIIe siècle, Florac est une petite ville, vers 1130, les moines bénédictins de la Chaise-Dieu y construisent un couvent. C'est une petite cité commerçante, les marchands font commerce de bois, de mulets, de draps, de sel, etc... Les transhumants traversent la ville avec leurs troupeaux et laissent des péages qui constituent un revenu non négligeable pour la cité. Le 20 septembre 1291, moyennant le paiement de 400 livres, les habitants de Florac achètent leurs « libertés » à leur seigneur, le baron de Florac. Une charte accorde le droit à la population d'élire deux consuls, et prévoit plusieurs mesures pour éviter l'arbitraire seigneurial. Suite à l'incendie de la ville par les « routiers », en 1364 les remparts de la cité sont reconstruits grâce à l'aide d'Urbain V. Au XVIe siècle, les habitants, dans leur grande majorité, adhèrent aux idées de la Réforme.

Bourg dynamique, aujourd'hui sous-préfecture, Florac a eu une population relativement stable qui voisine avec les 2000 habitants. Elle a connu l'exode au XIXe siècle (vague d'émigration vers le bassin minier d'Alès du fait de la crise de la sériciculture) puis au XXe siècle comme partout en France. En 1947, elle ne compte plus que 1452 habitants, mais la cité a su inverser la courbe.

Le centre de Florac s'est bien conservé, notamment grâce au périmètre de protection qui entoure l'Hôtel dit Maison de la Congrégation de la Présentation de Bourg Saint-Andéol, qui possède une superbe façade renaissance, et est classé Monument Historique.

Florac est une ville où il fait bon vivre, ses habitants sont pour la plupart fonctionnaires, artisans ou commerçants (il reste la plus ancienne fabrique de Jeans de France : l'Atelier Tufféry tailleur depuis 1892...). Florac est aussi un pôle touristique réputé, c'est une des principales ressources économiques de la ville.

Dans son journal de route R L Stevenson note combien après avoir rencontré bon nombre d'habitants il est frappé par leur tolérance, quand bien même chacun reste solidement ancré dans ses convictions.

Patrimoine naturel

Retrouvez le patrimoine naturel rencontrés sur votre chemin grâce au travail mené par le Parc National des Cévennes : (image et texte fourni gracieusement par le Parc National des Cévennes). Ce répertoire a été réalisé dans le cadre des « Stars du Parc » mené par le Parc National des Cévennes.

Toutes ces espèces sont protégées au niveau national et certaines sont très fragiles. Prenons en soin afin qu'elles continuent de nous émerveiller. Un bouquet est périssable et peut contenir des espèces protégées interdites à la cueillette, préférez la photo !

https://www.cevennes-parcnational.fr/sites/cevennes-parcnational.fr/files/atoms/files/a5_stars_du_parc_mt_lozere.pdf

Faune en milieu ouvert

Très différents d'un massif à l'autre, les milieux ouverts se caractérisent par des pelouses et landes montagnardes et subalpines, des pelouses sèches et steppiques, des prairies humides, des pâturages, des garrigues... Des milieux fréquentés par des reptiles comme les lézards et de nombreux insectes comme les orthoptères et les papillons.

Le criquet marcheur

Bien représenté dans les Alpes et les Pyrénées, cet orthoptère, relique des dernières glaciations, ne se rencontre que sur le mont Lozère, entre 1400 et 1700 m d'altitude, pour l'ensemble du massif Central. Il est visible entre juillet et début octobre. Son habitat de prédilection est constitué de landes basses à callune et myrtille. L'espèce est fortement tributaire de la dynamique végétale et du maintien des milieux ouverts. Aussi, des coupes de pins sont effectuées régulièrement pour favoriser ses déplacements.



Caractéristiques : orthoptère diurne de la famille des Acrididae

! Nom Latin : Podisma pedestris

! Taille : 17 à 31 mm

🚩 Cette espèce est probablement l'une des plus menacées par le changement climatique sur le territoire du Parc

@JP. MALAFOSSE pour le Parc National des Cévennes

Le Bruant Ortolan

Ce petit passereau occupe les pelouses piquetées de buis ou de genévrier des causses ainsi que les landes à genêts du mont Lozère et de l'Aigoual. Cet oiseau se nourrissant de graines et de petits invertébrés, la présence de sol nu est un élément déterminant de son habitat. Le mâle a le dessous du corps pêche, la poitrine et la tête verdâtre et la gorge jaune. Un cercle orbital jaune entoure chaque œil. La femelle est plus terne que le mâle. Migrateurs trans-saharien, les premiers oiseaux sont observés au printemps à partir de début mai. Le départ en migration s'effectue entre mi-août et mi-septembre.



@P. DALOUS pour Wikipedia

Caractéristiques : passereau de la famille des Emberizidae

I Nom Latin : *Emberiza hortulana*

I Envergure : 24 à 27 cm

I Poids : 19 à 27 g

🔔 Le chant joue un rôle très important chez cette espèce. Elle est capable de chanter de nombreux dialectes en Europe.

CIRCAËTE JEAN-LE-BRUN

Ce rapace est reconnaissable à son plumage blanc sur le ventre et son œil jaune vif cerclé de noir. Espèce migratrice, le Circaète est présent en France entre début mars et début octobre. Il se nourrit majoritairement de reptiles (notamment de couleuvres) et niche le plus souvent sur des pins mais aussi sur des chênes verts. Son vol de chasse stationnaire, face au vent, dit en « Saint Esprit » est typique de l'espèce. On estime à environ 200 le nombre de couples présents dans le Parc national des Cévennes.

Caractéristiques : rapace migrateur de la famille des Accipitridae

I Nom Latin : *Circaetus gallicus*

I Envergure : 160 à 180 cm

I Poids : 1 500 à 2 100 g

I Nombre estimé : 2 400 à 2 900 couples en France et 187 à 213 couples dans le Parc national

🔔 Pour attirer la femelle, le mâle laisse parfois pendre hors de son bec la quasi-totalité d'une couleuvre qu'il vient de chasser



@JP. MALAFOSSE pour le Parc National des Cévennes

Faune en milieux aquatiques

5630 km de cours d'eaux sillonnent le territoire du Parc National des Cévennes. Des rivières, lacs, ruisseaux, sources, mares mais également des prairies humides et tourbières abritent une grande partie de la végétation herbacée. La faune y est très variée : loutres, castors, rainettes méridionales, écrevisses, libellules...

NACRE DE LA CANNEBERGE

@D. DESCOUENS pour WIKIPEDIA

Le Nacré de la Canneberge vit dans les tourbières. Le dessus de ses ailes est de couleur fauve avec des dessins noirs marqués. Sa période de vol s'étend de juin à août, lorsque le temps est ensoleillé. Cette espèce peut parcourir plusieurs kilomètres pour rejoindre son lieu de ponte. Les œufs sont pondus sur les feuilles et les tiges de la canneberge, plante dont se nourrit également les chenilles. Elles hivernent, abritées dans les sphaignes, pour terminer leur développement l'année suivante. Les adultes butinent souvent les fleurs aux alentours immédiats des zones de ponte.



Caractéristiques : papillon diurne de la famille des Nymphalidae

| Nom Latin : *Boloria aquilonaris*

| Taille : 32 à 36 mm

| Poids : q1 g

| Statut UICN France : espèce quasi menacée

🔔 Le Nacré de la canneberge est une relique glaciaire des étages montagnards et subalpins.

FLORE DU MONT LOZERE

FLORE EN MILIEU AQUATIQUE ET HUMIDE

5630 km de cours d'eaux sillonnent le territoire du Parc National des Cévennes. Des rivières, lacs, ruisseaux, sources, mares mais également des prairies humides et tourbières abritent une grande partie de la végétation herbacée.

DROSERA A FEUILLES RONDE



@Y. MANCHE pour le Parc National des Cévennes

Cette plante affectionne les milieux humides comme les tourbières à sphaignes. Elle se rencontre généralement dès la fin mai jusqu'aux premières gelées de septembre, entre 900 et 1600 m d'altitude. Les feuilles en forme d'anneau sont de couleur vertes olives et se teintent de rouge en exposition ensoleillée. Le bord et la face supérieure sont couverts de poils roussâtres à rouge vif et enduits d'une substance collante qui lui sert à emprisonner ses proies.

Caractéristiques : plante vivace de la famille des Droseraceae

Nom Latin : *Drosera rotundifolia*

Taille : 2 à 5 cm de diamètre

👉 La Drosera est une plante carnivore insectivore. Une fois l'insecte pris au piège, elle libère des enzymes digestives qui vont permettre de le décomposer très lentement.

MALAXIS DES MARAIS



@Y. MACCAGNO pour le Parc National des Cévennes

Appelée aussi Malaxis des tourbières, il s'agit d'une espèce extrêmement rare en raison de ses exigences écologiques très strictes. En France, on ne la trouve que dans les Ardennes, le Massif Armoricain, les Vosges, le Massif Central et les Landes, en petits effectifs. Il s'agit d'une orchidée vert - jaunâtre minuscule qui peut-être observée de août à septembre dans les tourbières à sphaignes du mont Lozère entre 1000 et 1500 m d'altitude. Le mont Lozère détient à lui seul entre 20 et 40 % des effectifs nationaux de cette espèce.

Caractéristiques : orchidée épiphyte de la famille des Orchidaceae

Nom Latin : *Hammarbya paludosa*

Taille : 4 à 15 cm

Statut UICN France : en danger

👉 Cette espèce capable de coloniser un milieu est en particulier menacée par l'assèchement des tourbières.

ARNICA DES MONTAGNES

L'Arnica des montagnes est une plante herbacée vivace que l'on trouve dans les reliefs montagneux aux sols acides dès 1000 m d'altitude. Ses fleurs jaune-orangé dégagent une forte odeur aromatique. Sa floraison s'étale entre mai et août selon les étages de végétation. Elle est pollinisée par les insectes. Sur le territoire du Parc, sa cueillette à usage professionnel doit faire l'objet d'une demande d'autorisation.

@E. SULMON pour le Parc National des Cévennes



Caractéristiques : plante vivace à rhizome de la famille des Asteraceae

Nom Latin : Arnica montana

Taille : 20 à 40 cm

🚩 L'Arnica des montagnes est utilisée dans le traitement des petits traumatismes comme les hématomes.

ANEMONE DE PRINTEMPS



@JP MALAFOSSE pour le Parc National des Cévennes

L'Anémone de printemps ou Pulsatille de printemps est une plante herbacée vivace qui pousse dans les pelouses et landes rocailleuses à partir de 1300 m d'altitude. Elle est reconnaissable à ses fleurs blanches à l'intérieur et mauves à l'extérieur. Recouverte de longs poils dorés qui la protège contre les températures printanières froides, l'Anémone de printemps est une plante rare visible entre avril et mai.

I Caractéristiques : plante vivace de la famille des Ranunculacea

I Nom Latin : Pulsatilla vernalis

I Taille : 5 à 15 cm

🚩 Ne vous fiez pas à ses magnifiques couleurs : l'Anémone de printemps est une plante toxique